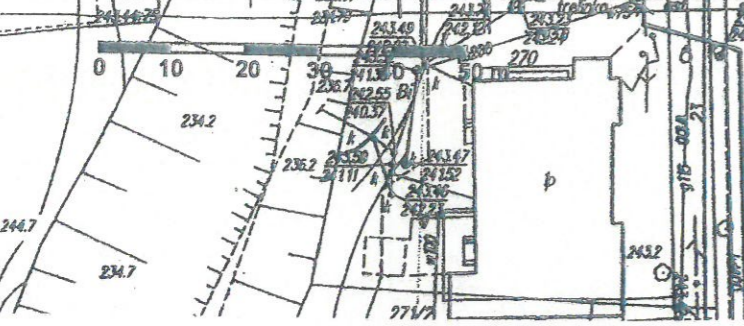


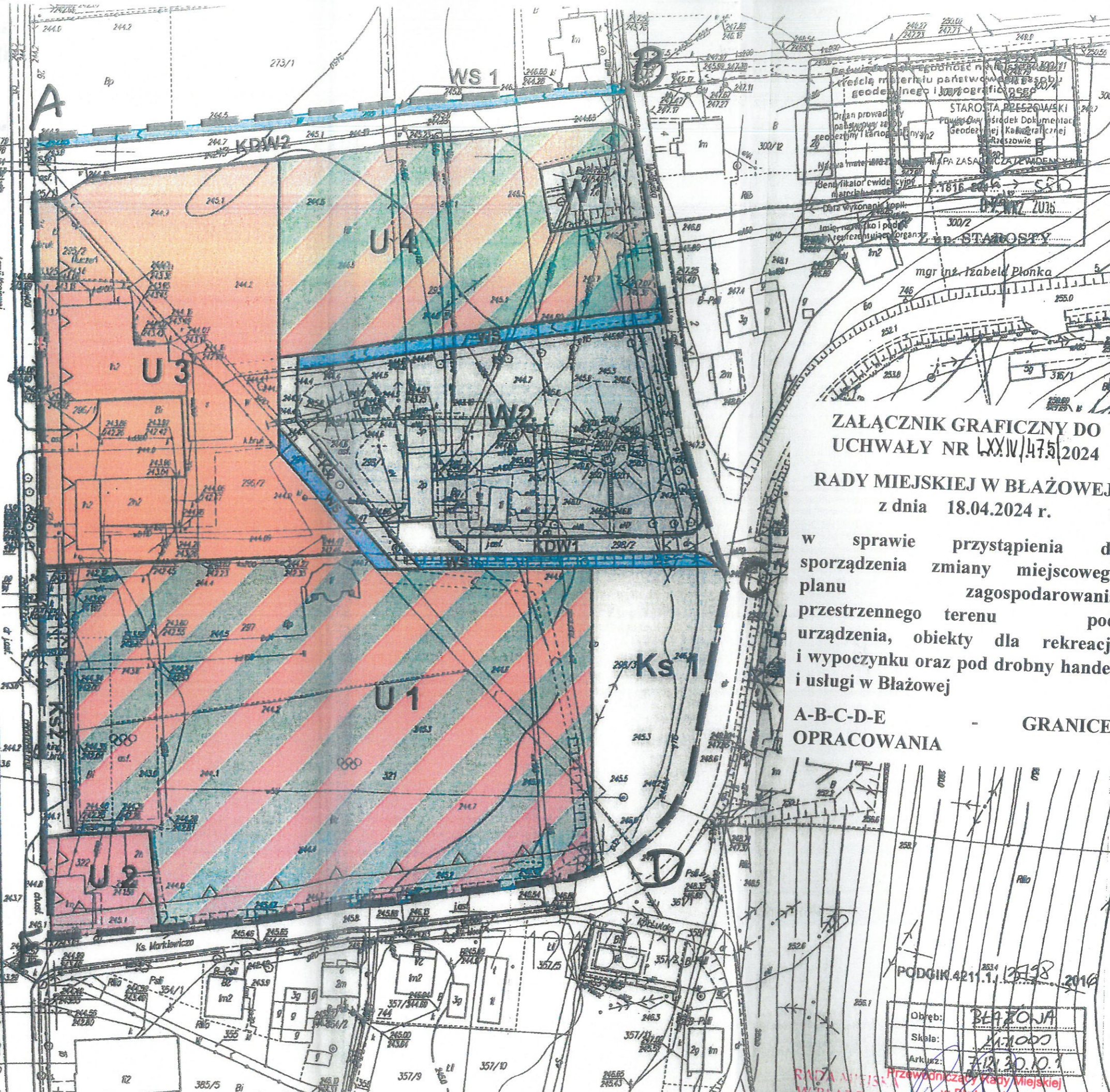
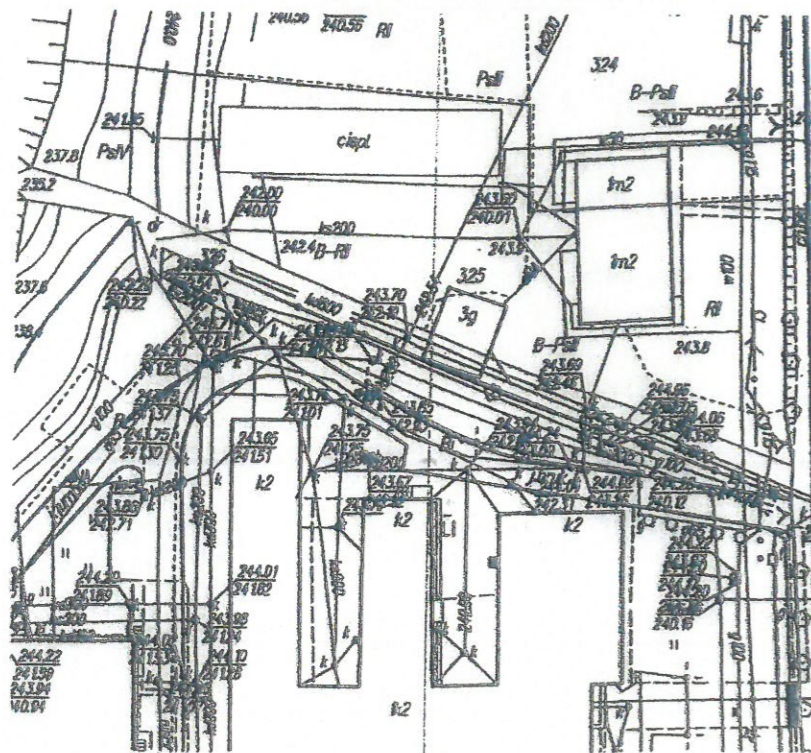
ZAŁĄCZNIK DO UCHWAŁY NR LXXIV/475/2024
 RADY MIEJSKIEJ W BŁĄŻOWEJ
 Z DNIA 18 KWIETNIA 2024 R.

RYSunEK PLANU SKALA 1:1000



OZNACZENIA PLANU:

- GRANICE TERENU OBJĘTEGO PLANEM
- LINIE ROZGRANICZAJĄCE TERENY O RÓŻNYM PRZEZNACZENIU
- U1, U4** TERENY SPORTU I REKREACJI
- U2, U3** TERENY ZABUDOWY USŁUGOWEJ I HANDLOWEJ
- KDW1, KDW2** TERENY DRÓG WEWNĘTRZNYCH
- Kx** TEREN KOMUNIKACJI PIESZEJ
- Ks1, Ks2** TERENY PARKINGÓW
- W1, W2** TERENY INFRASTRUKTURY TECHNICZNEJ WODOCIĄGOWEJ
- WS, WS 1** TERENY WÓD POWIERZCHNIOWYCH
- NIEPRZEKRACZALNA LINIA ZABUDOWY



ZAŁĄCZNIK GRAFICZNY DO UCHWAŁY NR LXXIV/475/2024

RADY MIEJSKIEJ W BŁĄŻOWEJ
 z dnia 18.04.2024 r.

w sprawie przystąpienia do sporządzenia zmiany miejscowego planu zagospodarowania przestrzennego terenu pod urządzenie, obiekty dla rekreacji i wypoczynku oraz pod drobny handel i usługi w Błazowej

A-B-C-D-E - GRANICE OPRACOWANIA

Podgik 421.1.1	2018	2016
Obręb:	BŁĄŻOWA	
Skala:	1:1000	
Arkusz:	7.2/30.10.1	

RADA MIEJSKA W BŁĄŻOWEJ woj. podkarpackie
 Przewodniczący Rady Miejskiej w Błazowej
 Sławomir Kowal